

Einheitliche Lizenzierung von Geodaten leicht gemacht

Lars Behrens

Dr. Jörg Reichling

GIW-Geschäftsstelle



Energie. Wasser. Leben.



Die Kommission für

Geoinformationswirtschaft

des Bundeswirtschaftsministeriums

2014



Vereinigung Rohstoffe und Bergbau e.V.

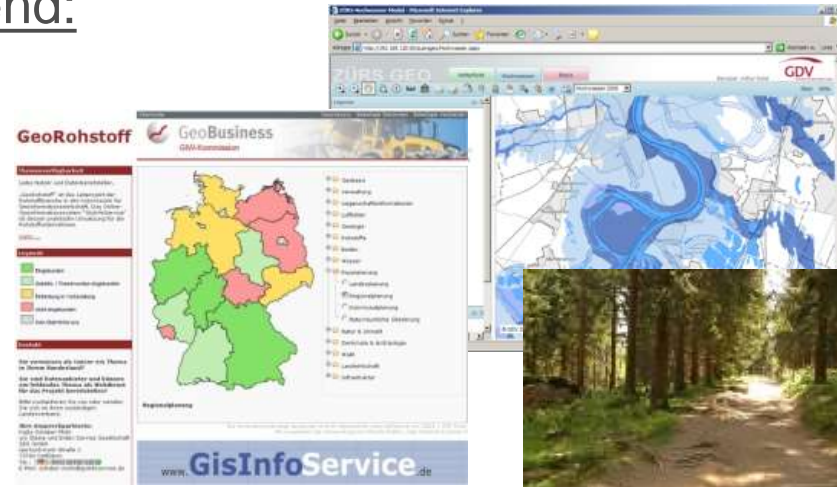


Rat für Sozial- und Wirtschaftsdaten



Geschäftsprozess- unterstützend:

- Versicherungswirtschaft
- Rohstoffwirtschaft
- Immobilienwirtschaft
- Wald-/ Wasserverbände
- ...



Weitervertrieb:

- Dienstleister
- Datenbroker




Optimierung von Rahmenbedingungen

- **praxisorientierte einfache Nutzungsrechte**
- **Preismodelle nach Markterfordernissen**
- **angemessener Datenschutz**
- **einfache und verlässliche Verfügbarkeit**

TaskForce Lizenz:

- Bestandsaufnahme/ Synopse



- 2/2011 Vorstellung GeoLizenz V1.0
- 9/2011 Vorstellung Klick-Lizenz www.GeoLizenz.org

2010

2011

Modellvorhaben

IMAGI

Erprobung Klickprozess, GeoLizenz, E-PayBL



2012

Freischaltung: GeoLizenz.org



- Freischaltung für kostenlose Angebote
- Intensivierung Werbung
- Vorbereitung E-Payment

2013

 GeoBusiness

GeoLizenz V1.2 – Ia:  Kommerzielle Nutzung erlaubt
 Weiterverarbeitung erlaubt
 Nutzung in öffentlichen Netzwerken erlaubt

Lizenz
für das Produkt <Title aus GetCapabilities>

PRODUKTPROFIL
Produkt-URL: z.B. <http://www.dlayportal.de/service/WMS/>

Datum und Uhrzeit der Erstellung des Produktprofils: <DD.MM.YYYY>, <HH:MM>

A Lizenzgeber
 -<Straße/Firma/Instituts/Vereinsname>
 Kurzbezeichnung: <Kurzbezeichnung>
 Ansprechpartner: <Ansprechpartner>
 -<Straße oder Postfach>
 -<PLZ> <Ort>
 E-Mail: <E-Mail>

B Lizenznehmer
 -<Straße/Firma/Instituts/Vereinsname>
 Kurzbezeichnung: <Kurzbezeichnung>
 Ansprechpartner: <Ansprechpartner>
 -<Straße oder Postfach>
 -<PLZ> <Ort>
 E-Mail: <E-Mail>

 GeoLizenz V1.2 Ia, Stand 05.07.2012
Produkt-ID: <123456789>

Wahl der **Nutzergruppen** möglich



Wirtschaft



Wissenschaft



Verwaltung



Interessengemeinschaft



Privat

Wahl der **Nutzungsarten** möglich



Nutzung in öffentlichen Netzwerken erlaubt



Weiterverarbeitung erlaubt



Kommerzielle Nutzung erlaubt

GeoLizenz V1.2

4 Szenarien in 2 Varianten

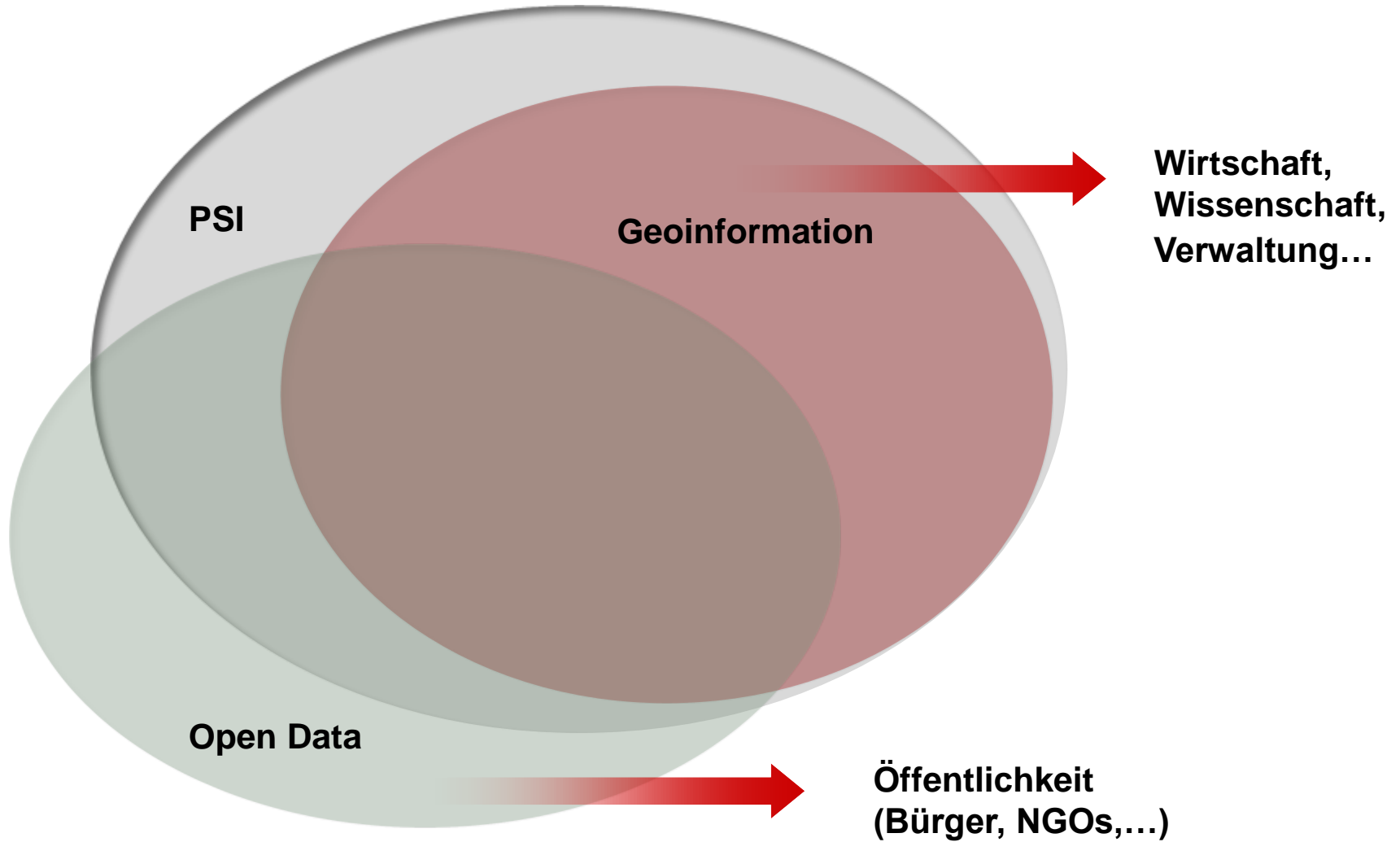
- öffentliche Netzwerke, mit Weiterverarbeitung, kommerziell
- öffentliche Netzwerke, mit Weiterverarbeitung, nicht-kommerziell
- öffentliche Netzwerke, ohne Weiterverarbeitung, kommerziell
- öffentliche Netzwerke, ohne Weiterverarbeitung, nicht-kommerziell
- nicht-öffentliche Netzwerke, mit Weiterverarbeitung, kommerziell
- nicht-öffentliche Netzwerke, mit Weiterverarbeitung, nicht-kommerziell
- nicht-öffentliche Netzwerke, ohne Weiterverarbeitung, kommerziell
- nicht-öffentliche Netzwerke, ohne Weiterverarbeitung, nicht-kommerziell



NEU: GeoLizenzV1.2.1-Open

- Räumlich + zeitlich unbeschränkte Einräumung aller Nutzungsrechte

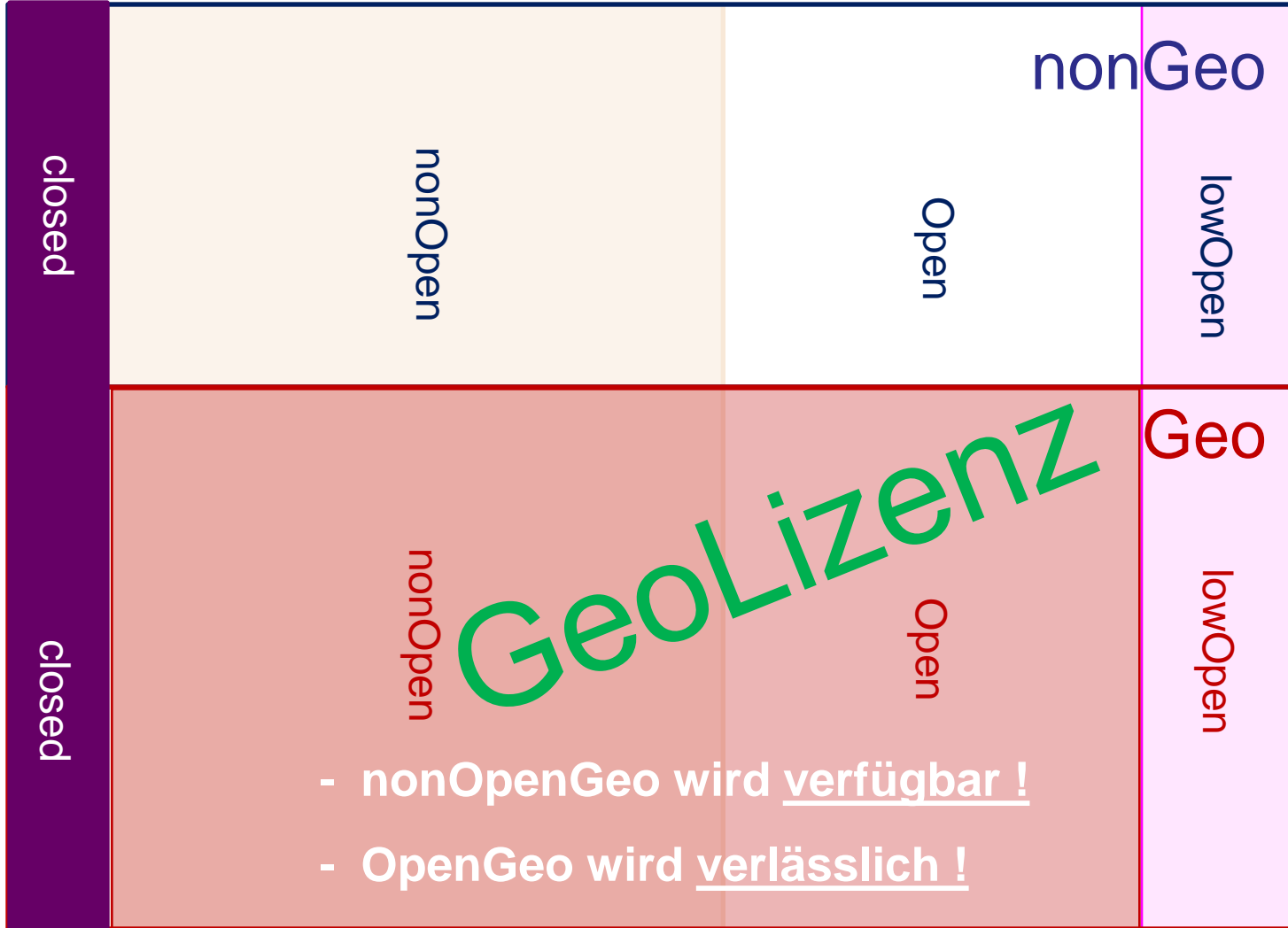




**Wirtschaft,
Wissenschaft,
Verwaltung...**


**Öffentlichkeit
(Bürger, NGOs,...)**

PSI




Bereitstellung nach OpenData- Kriterien:

- Räumlich und zeitlich unbeschränkte Einräumung aller Nutzungsrechte
- Lizenz wird dem Produkt einfach beigegeben (kein aktiver Abschluss)






GeoBusiness

GeoLizenz V1.2.1 – Open:  räumlich und zeitlich unbeschränkte Einräumung aller Nutzungsrechte

Lizenz

Berechtigte Nutzergruppe(n): alle

-  Wirtschaft
-  Wissenschaft
-  Verwaltung
-  Interessengemeinschaft
-  Privat

Datenschutz: keine Restriktion
Preis: kostenlos
Erlaubte Nutzungsart: räumlich und zeitlich unbeschränkte Einräumung aller Nutzungsrechte; kommerziell und nicht kommerziell; mit Weiterverarbeitung und ohne Weiterverarbeitung; öffentliche und nicht öffentliche Netzwerke

LIZENZTEXT

Präambel

Der Lizenzgeber erhebt und nutzt raumbezogene Informationen (Geodaten) nach Maßgabe seiner gesetzlichen Aufgaben bzw. im Rahmen des Unternehmensgegenstandes und bringt diese in die gemeinsame Geodateninfrastruktur in Deutschland (www.gdi.de.org) ein.

Die Geodateninfrastruktur besteht aus

- Geodaten, Metadaten, Geodatendienste, Netzdaten (GDI-Ressourcen).
- Vereinbarungen über Zugang und Verwendung der GDI-Ressourcen anwie
- Koordinierungs- und Überwachungsmechanismen

mit dem Ziel, Geodaten verschiedener Herkunft interoperabel verfügbar zu machen.

Der Lizenzgeber hat das Ziel, dass die von ihm verwalteten Geodaten den öffentlichen Stellen, der Wirtschaft, der Wissenschaft und dem Einzelnen für eine breite Nutzung

- nachhaltig, aktuell und in hoher Qualität zur Verfügung stehen sowie
- einfach und schnell zugänglich sind.

Um eine möglichst effiziente und wirkungsvolle Umsetzung dieser Zielsetzung zu gewährleisten, stellt Ihnen der Lizenzgeber Geodaten und Geodaten

dienste unter der GeoLizenz V1.2.1-Open zur Verfügung.

Die GeoLizenz V1.2.1-Open gewährt Ihnen umfassende Nutzungsrechte zu transparenten und einfach zu erfüllenden Bedingungen.

Der Anspruch auf die Bereitstellung von Geodaten, Geodatendiensten und Metadaten richtet sich nach den gesetzlichen Vorschriften.

1. Nutzung von Geodaten und Geodatendiensten im Anwendungsbereich dieser Lizenz

Wenn Sie die unter dieser Lizenz bereitgestellten Geodaten, Geodatendienste und Metadaten nutzen, erkennen Sie damit die nachstehenden Regelungen und Bedingungen hierfür als verbindlich an.


2. Anwendungsbereich

Diese Lizenz umfasst die Nutzung der von dem Lizenzgeber unter dieser Lizenz bereitgestellten Geodaten, Geodatendienste und Metadaten.

Diese Lizenz umfasst nicht die Nutzung von Handelszeichen, Markenrechten, Wortmarken und / oder Logos des Lizenzgebers, es sei denn, sie sind als integraler Bestandteil in den bereitgestellten Geodaten- und Geodatendiensten enthalten.


3. Begriffsbestimmungen

Unter dieser Lizenz gelten folgende Begriffsbestimmungen:




GeoLizenz V1.2.1-Open, Stand 22.04.2013
© GDI-Geodaten.de, 22.04.2013

1

GeoLizenz Variante	Nutzungsarten	Eigenschaften
Open	<p>kommerziell, nicht-kommerziell mit Weiterverarbeitung, ohne Weiterverarbeitung öffentliche Netzwerke, nicht-öffentliche Netzwerke</p> 	<p>Beginn der Lizenzvereinbarung: Lizenz wird dem Produkt beigegeben, Beginn mit Nutzung.</p> <p>Laufzeit, Beendigung: automatisches Erlöschen der Nutzungsrechte bei Lizenzverstoß; Kenntnisnahme des Lizenzgebers oder weitere Handlungen der Vertragspartner (Kündigung o.ä.) nicht erforderlich.</p> <p>Nutzergruppen: alle.</p> <p>Verlässlichkeit: keine Angaben.</p> <p>Qualitätssicherung: keine Angaben.</p> <p>Anwendungsbereich: unbeschränkt.</p> <p>Preis: kostenfrei.</p> <p>Datenschutz: keine Angaben.</p> <p>Kombinierbarkeit mit anderen Lizenzen: unbeschränkt solange Einhaltung der Standards der Geolizenz V1.2.1-Open.</p> <p>Zugriffsschutz: keine Angaben.</p>

Ia	kommerziell, nicht-kommerziell mit Weiterverarbeitung, ohne Weiterverarbeitung öffentliche Netzwerke, nicht öffentliche Netzwerke	Laufzeit, Nutzungsrechte: räumlich Einräumung <u>aller</u> Nutzungsrechte, zeitlich <u>automatisch</u> <u>verlängernd</u> .	Beginn der Lizenzvereinbarung: Vertragsschluss per online-Klick-Lizenz (webApp). Laufzeit, Beendigung: ordentliche Kündigung durch Bereitsteller und Nutzer zum Ablauf der Jahresfrist möglich; außerordentliche Kündigung aus wichtigem Grund für Bereitsteller und Nutzer möglich.	
Ib	nicht-kommerziell mit Weiterverarbeitung, ohne Weiterverarbeitung öffentliche Netzwerke, nicht-öffentliche Netzwerke		Laufzeit, Nutzungsrechte: räumlich unbeschränkte Einräumung <u>definierter</u> Nutzungsrechte, zeitlich <u>automatisch</u> <u>verlängernd</u> .	Nutzerguppen: Wahl spezifischer berechtigter Nutzergruppen möglich. Verlässlichkeit: 12 Monate Bereitstellungssicherheit.
Ila	kommerziell, nicht-kommerziell ohne Weiterverarbeitung öffentliche Netzwerke, nicht-öffentliche Netzwerke			Qualitätssicherung: Ansprechpartner bekannt. Anwendungsbereich: Bindung an Arbeitsplätze möglich. Preis: Kosten möglich.
Ilb	nicht-kommerziell ohne Weiterverarbeitung öffentliche Netzwerke, nicht öffentliche Netzwerke			
IIla	kommerziell, nicht-kommerziell mit Weiterverarbeitung, ohne Weiterverarbeitung nicht-öffentliche Netzwerke			
IIlb	nicht-kommerziell mit Weiterverarbeitung, ohne Weiterverarbeitung nicht-öffentliche Netzwerke			
IVa	kommerziell, nicht-kommerziell ohne Weiterverarbeitung nicht-öffentliche Netzwerke			
IVb	nicht-kommerziell ohne Weiterverarbeitung nicht-öffentliche Netzwerke			

Startseite Impressum Nutzungsbedingungen

 Bundesministerium für Wirtschaft und Energie


GeoLizenz
- Einheitliche Lizenzierung von Geoinformationen -

GeoBusiness
GeoW-Kommission

Registrierung/Login Lizenztexte OpenData Variante Informationen FAQ

Registrierung/Login

Zugang als Nutzer


 Benutzername:

Passwort:

Einloggen

[Sie haben Ihr Passwort vergessen?](#)

Zugang als Anbieter


 Benutzername:


Passwort:

Einloggen

[Sie haben Ihr Passwort vergessen?](#)

Sie haben noch keinen Zugang?

 Registrierung als **Nutzer**

 Registrierung als **Anbieter**


- **Sie sind Anbieter von Geoinformationen mit Web-Dienst Technologie?**

Bitte registrieren Sie sich im ersten Schritt des Internet gestützten Lizenzierungsprozesses hier als Anbieter. Wenn Sie bereits registriert sind, loggen Sie sich bitte einfach ein. Wählen Sie dann in Ihrem persönlichen Bereich „Produkt registrieren“ und folgen Sie den nächsten Schritten. Diese führen Sie durch Angaben zu zulässigen Nutzergruppen, Nutzungsarten sowie spezifischen Eigenschaften Ihres Produktes wie z.B. Datenschutz. Aus Ihren Angaben ergibt sich ein individuelles Produktprofil mit der passenden Variante der GeoLizenz, die den Nutzern bei Vertragsabschluss per Klick zur Verfügung gestellt wird. In Ihrem persönlichen Bereich können Sie Ihre Produktprofile verwalten.
- **Sie möchten als Nutzer eine Lizenz für die Nutzung des Produktes Ihrer Wahl beziehen?**

Wählen Sie Ihr Produkt über die Bestell- bzw. Download-Funktion im Portal der anbietenden Behörde oder in Geo-Portalen aus. GeoLizenz.org gibt Ihnen dann die Möglichkeit, einheitliche Lizenzen für die unterschiedlichsten Produkte zu beziehen. Der Klickprozess startet, nachdem Sie sich hier als Nutzer registriert bzw. eingeloggt haben. Folgen Sie den Schritten der Anwendung, die Sie über Produkteigenschaften wie zulässige Nutzergruppen, Nutzungsarten und über eventuell zu ergreifende Maßnahmen aus Datenschutzgründen informiert. Am Ende des Klickprozesses können Sie sich das Lizenzangebot anfordern. Nachdem Sie sich in Ruhe informiert haben, können Sie die Lizenz bequem online bestätigen und in Ihrem persönlichen Bereich verwalten.

*kostenfreier
Service des
BMW!*


Startseite
Impressum Nutzungsbedingungen



Bundesministerium
für Wirtschaft
und Energie

GeoLizenz

- Einheitliche Lizenzierung von Geoinformationen -





GeoBusiness
GIW-Kommission


[Lizenztexte](#)
[OpenData Variante](#)
[Informationen](#)
[FAQ](#)

← Zurück
Logout

Guten Tag Herr **Anbieter**, Sie sind angemeldet als **Anbieter**

 **Einstellungen**

 **Lizenzangebot**

 **Produkt registrieren**

▶ Hochladen	Beschreibung	Thema	Nutzergruppe	Datenschutz	Nutzungsart	Preis	Profil
-------------	--------------	-------	--------------	-------------	-------------	-------	--------

Produkt-URL

Geben Sie die Adresse (URL) zu dem GetCapabilities-Dokument Ihres Geodatendienstes an.
Wenn Sie eine Ressource, die auf einem FTP-Server liegt, registrieren möchten, geben Sie bitte deren vollständige Adresse bis zur Ebene eines Verzeichnisses (Ordners) oder einer Datei (inklusive Dateiname und Dateierdung) an. [?](#)

Adresse (URL):

Beispiel Geodatendienst: <http://www.bgr.de/service/bodenkunde/buek5000/v3.0/index.php?Version=1.1.1&Service=WMS&Request=GetCapabilities>
Beispiel FTP-Ressource: <ftp://ftp-outgoing.dwd.de/gds/specials/climate/ct201003.txt>

Dienstart:* WMS CSW WFS WCS FTP


Diensteversion:*

Das Produkt ist zugriffsgeschützt.

* Dieses Feld ist ein Pflichtfeld.

Zurücksetzen
Weiter


Startseite
Impressum Nutzungsbedingungen



**Bundesministerium
für Wirtschaft
und Energie**

GeoLizenz

- Einheitliche Lizenzierung von Geoinformationen -



GeoBusiness
GIW-Kommission

[Lizenztexte](#)
[OpenData Variante](#)
[Informationen](#)
[FAQ](#)

[← Zurück](#)
[Logout](#)

Guten Tag Herr **Anbieter**, Sie sind angemeldet als **Anbieter**

[Einstellungen](#)
[Lizenzangebot](#)
[Produkt registrieren](#)









[» Hochladen](#)
[» Beschreibung](#)
[» Thema](#)

[» Nutzergruppe](#)
[» Datenschutz](#)
[» Nutzungsart](#)

[» Preis](#)
[» Profil](#)

Produktprofil

Sie möchten Ihr Produkt WMS: **BGR Bodenkunde: BÜK 5000 v3.0** mit folgenden Attributen bei GeoLizenz.org registrieren:

Produkt-URL	http://www.bgr.de/service/bodenkunde/bue...etCapabilities&SERVICE=WMS&VERSION=1.1.1
Themenzuordnung	<ul style="list-style-type: none"> ■ Bodenbedeckung <ul style="list-style-type: none">  Wirtschaft  Wissenschaft  Verwaltung  Interessengemeinschaft  Privatpersonen
Nutzungsart	
Datenschutz	keine personenbezogenen oder -beziehbaren Daten
Produktbeschreibung	Die hier vorgestellte Bodenübersichtskarte im Maßstab 1:5.000.000 wurde durch eine weitere inhaltliche und räumliche Zusammenfassung aus den Legendeneinheiten der BÜK1000N abgeleitet. Diese Zusammenfassung orientierte sich an den Angaben zu den Bodenausgangsgesteinen und führte zu 20 bodenkundlichen Legendeneinheiten mit Kartenpolygonen von mindestens 64 Quadratkilometern Größe. Die Version 3.0 basiert auf den topographischen Grundlagen des Digitalen Landschaftsmodells 1:1.000.000 (DLM1000) des Bundesamtes für Kartographie und Geodäsie.
Preis	kostenfrei
Erlaubte Nutzungsart	<ul style="list-style-type: none">  Kommerzielle Nutzung erlaubt  Weiterverarbeitung erlaubt  Nutzung in öffentlichen Netzwerken erlaubt

Aufgrund Ihrer Angaben zur erlaubten Nutzungsart wird Ihr Produkt mit der GeoLizenz-Variante **GeoLizenz V1.2 Ia ausgestattet. Der Lizenztext wird Ihnen angezeigt, wenn Sie auf den Button "Produktlizenz ansehen" klicken.**

Hinweis: Bitte überprüfen Sie jetzt Ihre Eingaben. Wenn Sie im nächsten Schritt das Produkt registrieren, bleiben Ihnen 30 Tage Zeit, um die Registrierung zu bestätigen. Änderungen sind nur während dieser Zeitspanne möglich.


[Zurücksetzen](#)

[Zurück](#)
[Produktlizenz ansehen](#)

Startseite Impressum Nutzungsbedingungen

 Bundesministerium für Wirtschaft und Energie

GeoLizenz
- Einheitliche Lizenzierung von Geoinformationen -

 **GeoBusiness**
GIW-Kommission

[Lizenztexte](#) [OpenData Variante](#) [Informationen](#) ▼ [FAQ](#) [← Zurück](#) [Logout](#)

Guten Tag Herr **Anbieter**, Sie sind angemeldet als **Anbieter**

[Einstellungen](#) [Lizenzangebot](#) [+ Produkt registrieren](#)

» [Hochladen](#) » [Beschreibung](#) » [Thema](#) » [Nutzergruppe](#) » [Datenschutz](#) » [Nutzungsart](#) » [Preis](#) » [Profil](#)


Seite: 1 von 8 Automatischer Zoom

 Bundesministerium für Wirtschaft und Energie

GeoLizenz
- Einheitliche Lizenzierung von Geoinformationen -

 **GeoBusiness**
GIW-Kommission

GeoLizenz V1.2 la

-  Kommerzielle Nutzung erlaubt
-  Weiterverarbeitung erlaubt
-  Nutzung in öffentlichen Netzwerken erlaubt

Produktprofil mit Lizenztext - vorläufig

für das Produkt
"BGR Bodenkunde: BÜK 5000 v3.0"


PRODUKTPROFIL

Produkt-URL:
<http://www.bgr.de/service/bodenkunde/buek5000/v3.0/index.php?REQUEST=GetCapabilities&SERVICE=WMS&>

Wenn Sie das Produkt jetzt registrieren, bleiben Ihnen 30 Tage Zeit, um die Registrierung zu bestätigen. Während dieser Zeitspanne können Sie das Produktprofil in Ihrem persönlichen Bereich bei GeoLizenz.org bearbeiten. Wenn Sie die Produktregistrierung nicht innerhalb von 30 Tagen bestätigen, werden Ihre Eingaben bei GeoLizenz.org gelöscht.


[Zurücksetzen](#) [Abbrechen](#) [Zurück](#) [Produkt registrieren](#)

Startseite
Impressum Nutzungsbedingungen



GeoLizenz

- Einheitliche Lizenzierung von Geoinformationen -



Lizenztexte OpenData Variante Informationen ▾ FAQ
Zurück Logout

Guten Tag Herr **Anbieter**, Sie sind angemeldet als **Anbieter**




Einstellungen
Lizenzangebot
Produkt registrieren

Suche in meinem Lizenzangebot

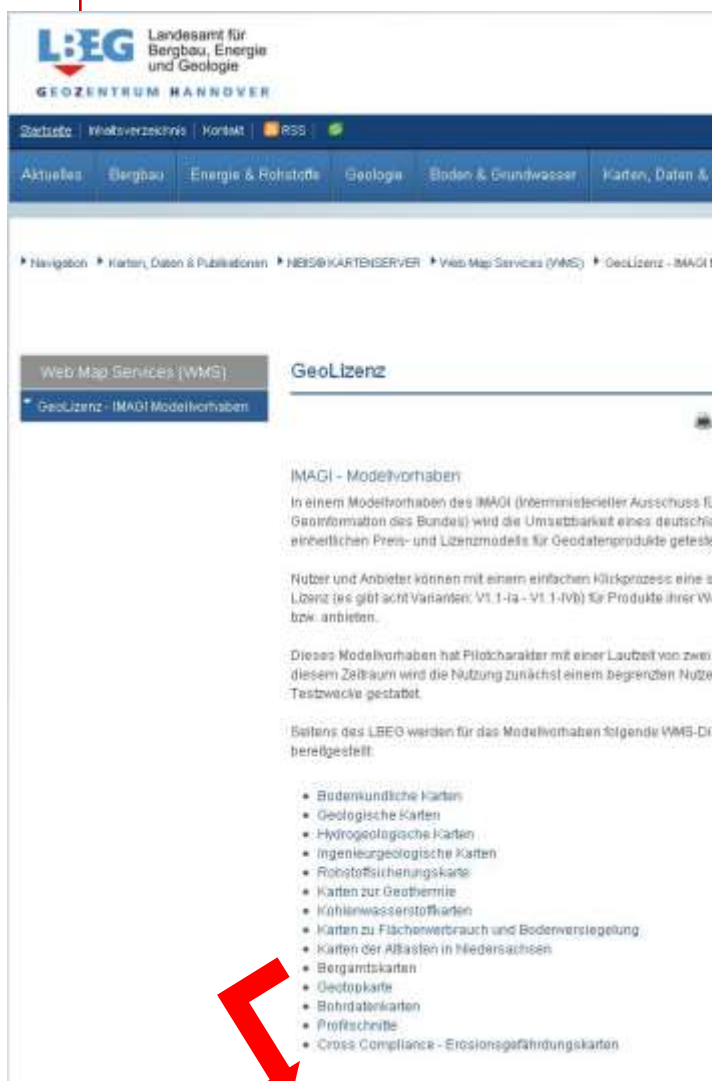
i Es wurden **6 Dienste** gefunden.

WMS (3)
CSW (1)
WFS (1)
FTP (1)

zurück 1 weiter

Produkt und Status	Lizenzvariante	Zugriffsschutz / Datenschutz	Datum (Registrierung)	Preis	Lizenzen	Optionen
✔ BGR Bodenkunde: BÜK 5000 v3.0	Lizenz-Variante: Ia 	-	04.03.2014 14:43	-	0 / 0	
✔ BGR Bodenkunde: BÜK 5000 v3.0	Lizenz-Variante: IIIa 		04.03.2014 15:44	-	0 / 0	
✔ NASA Earth Observations (NEO) WMS	Lizenz-Variante: Ia 		04.03.2014 16:34	-	0 / 0	

zurück 1 weiter



L:EG Landesamt für Bergbau, Energie und Geologie
GEOZENTRUM HANNOVER

Startseite | Inhaltsverzeichnis | Kontakt | RSS

Aktuelles | Bergbau | Energie & Rohstoffe | Geologie | Boden & Grundwasser | Karten, Daten & Web Map Services (WMS)

Navigation: Karten, Daten & Publikationen | NIBS@KARTENSERVER | Web Map Services (WMS) | GeoLizenz - IMAGI

GeoLizenz

IMAGI - Modellvorhaben

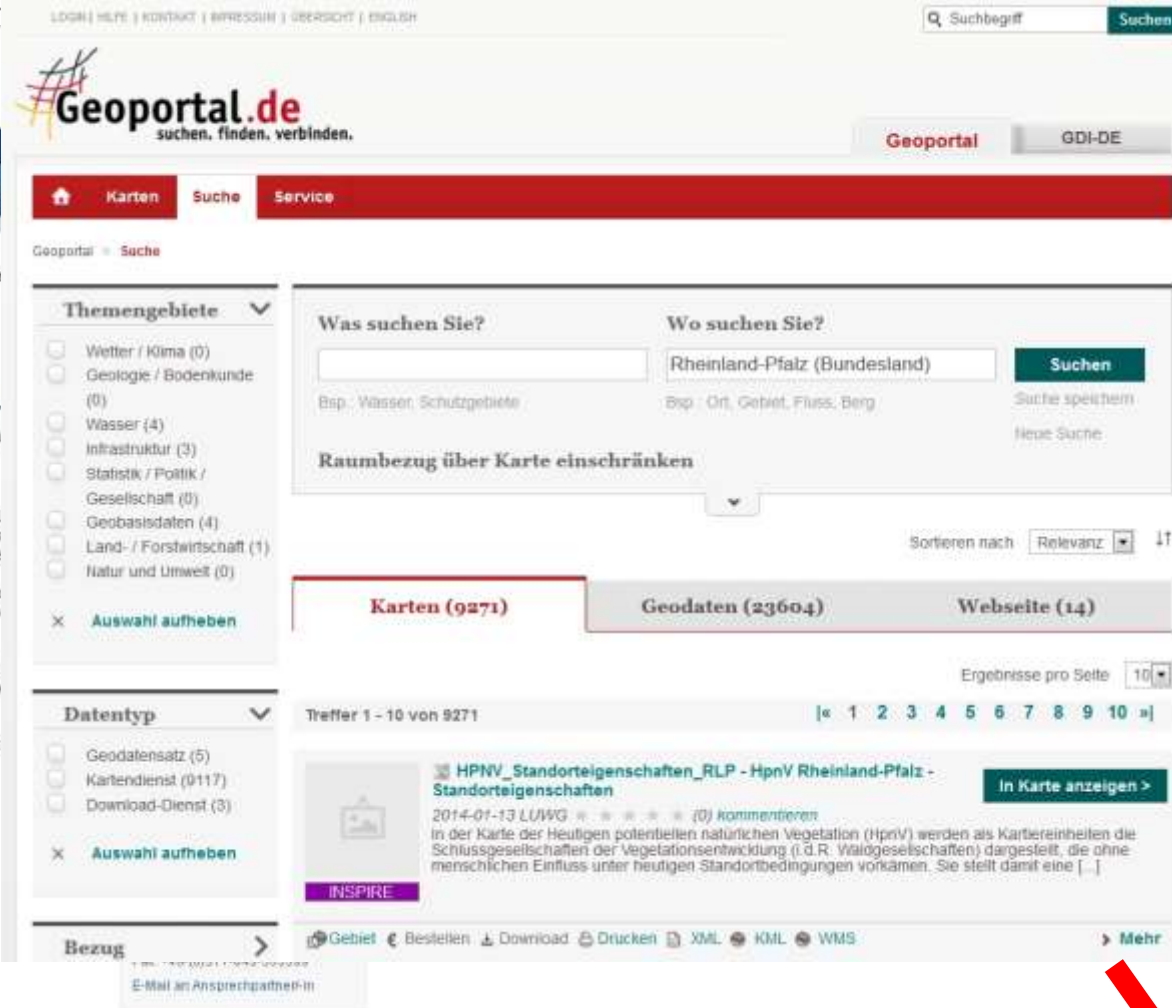
In einem Modellvorhaben des IMAGI (Interministerieller Ausschuss für Geoinformation des Bundes) wird die Umsetzbarkeit eines deutsch einheitlichen Preis- und Lizenzmodells für Geodatenprodukte getestet.

Nutzer und Anbieter können mit einem einfachen Klickprozess eine Lizenz (es gibt acht Varianten: VL 1-Ia - VL 1-IVb) für Produkte ihrer W bzw. anbieten.

Dieses Modellvorhaben hat Pilotcharakter mit einer Laufzeit von zwei diesem Zeitraum wird die Nutzung zunächst einem begrenzten Nutzer Testzwecke gestattet.

Beitens des LBEO werden für das Modellvorhaben folgende WMS-DI bereitgestellt:

- Bodenkundliche Karten
- Geologische Karten
- Hydrogeologische Karten
- Ingenieurgeologische Karten
- Risikostratifikationskarte
- Karten zur Geothermie
- Kohlenwasserstoffkarten
- Karten zu Flächenverbrauch und Bodenversiegelung
- Karten der Altlasten in Niedersachsen
- Bergamtskarten
- GeoTopkarte
- Bohrdatenkarten
- Profilschritte
- Cross-Compliance - Erosionsgefährdungskarten



LOGIN | HILFE | KONTAKT | IMPRESSUM | ÜBERSICHT | ENGLISCH

Suchbegriff

Geoportal GDI-DE

Karten Suche Service

Geoportal > Suche

Themengebiete

- Wetter / Klima (0)
- Geologie / Bodenkunde (0)
- Wasser (4)
- Infrastruktur (3)
- Statistik / Politik / Gesellschaft (0)
- Geobasisdaten (4)
- Land- / Forstwirtschaft (1)
- Natur und Umwelt (0)

Was suchen Sie?

Wo suchen Sie?

Bsp.: Wasser, Schutzgebiete Bsp.: Ort, Gebiet, Fluss, Berg

Suche speichern
Neue Suche

Raumbezug über Karte einschränken

Sortieren nach Relevanz

Karten (9271)	Geodaten (23604)	Webseite (14)
----------------------	-------------------------	----------------------

Ergebnisse pro Seite 10

Treffer 1 - 10 von 9271

« 1 2 3 4 5 6 7 8 9 10 »

HPNV_Standorteigenschaften_RLP - HpnV Rheinland-Pfalz - Standorteigenschaften

2014-07-13 LUWG (0) kommentieren

In der Karte der Heutigen potenziellen natürlichen Vegetation (HpnV) werden als Kartereinheiten die Schlussgesellschaften der Vegetationsentwicklung (i.d.R. Waldgesellschaften) dargestellt, die ohne menschlichen Einfluss unter heutigen Standortbedingungen vorkämen. Sie stellt damit eine [...]

INSPIRE

Gebiet Bestellen Download Drucken XML KML WMS

Bezug

<https://www.geolizenz.org/modules/geolizenz/user.add.php?guid=123456-....&preview=preview>

Anwendung GeoLizenz

Modellvorhaben

Lizenztexte

IMAGI 

Infos zu GDI

FAQ

Vorschau

für das Produkt "Digitales Stadtplanwerk Ruhrgebiet"

Produkt-URL: Wird bei Vertragsabschluss ausgeliefert.

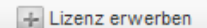
A Lizenzgeber

Regionalverband Ruhr
 Kurzbezeichnung: RVR
 Ansprechpartner: Herr Geyer
 Kronprinzenstr. 35
 45128 Essen
 E-Mail: geyer_h@rvr-online.de

B Lizenznehmer

C Lizenzgegenstand

Dienststart und -version	WMS v1.1.1
Produktname	Digitales Stadtplanwerk Ruhrgebiet
Themenzuordnung	<ul style="list-style-type: none"> • Tourismus • Sonstige
Berechtigte Nutzergruppe(n)	<ul style="list-style-type: none">  Wirtschaft  Wissenschaft  Verwaltung  Interessengemeinschaft  Privatpersonen
Datenschutz	keine personenbezogenen oder -beziehbaren Daten
Produktbeschreibung	Stadtplanwerk farbig Masstabspyramide1 UTM-Archiv
Preis	0,10 EUR
Erlaubte Nutzungsart	<ul style="list-style-type: none">  Kommerzielle Nutzung erlaubt  Weiterverarbeitung erlaubt  Nutzung in öffentlichen Netzwerken nicht erlaubt

 Lizenz erwerben

Microsoft Office Outlook Web Access
Verbunden mit Microsoft Exchange Server

Jemanden suchen | Optionen | Geobusiness, Nutzer | Abmelden

E-Mail << Posteingang (14 Elemente, 7 Ungelesen) >> Hilfe

Geobusiness, Nutzer

- Aufgaben
- Entwürfe
- Gelöschte Elemente
- Gesendete Elemente
- Junk-E-Mail
- Kalender
- Kontakte
- Notizen
- Postausgang
- Posteingang (7)**
- Suchordner

Neu | Posteingang durchsuchen | Antworten | Allen antworten | Weiterleiten

Posteingang durchsuchen

Anordnen nach: Datum

Dienstag

- https://www... Di 08:49
- GeoLizenz: Ihr Lizenz...
- https://www... Di 08:09
- GeoLizenz: Ihr Lizenz...

Vorletzte Woche

- http://www... 07.10... Registrierung als Nut...
- http://www... 06.10... Registrierung als Nut...
- https://g... 04.10... GeoLizenz: Lizenzieru...
- https://g... 04.10... GeoLizenz: Lizenzieru...
- https://geo... 04.10... GeoLizenz: Lizenzieru...

Vor drei Wochen

- https://w... 28.09... GeoLizenz: Lizenzieru...
- https://w... 28.09... GeoLizenz: Registrier...
- https://w... 28.09... GeoLizenz: Lizenzieru...
- https://w... 28.09... GeoLizenz: Registrier...
- https://w... 28.09... GeoLizenz: Registrier...
- https://w... 28.09... Registrierung als Nut...

20131129_0746_GeoLizenz-V1.2-IVb_WMS130_Geob_MN_liz.pdf (GESCHÜTZT) - Adobe Reader

Datei Bearbeiten Anzeige Fenster Hilfe

1 / 8 | 53,2% | Werkzeuge | Signieren

GeoLizenz
- Einzelliche Lizenzierung von Geoinformationen -

GeoLizenz V1.2 IVb

- Kommerzielle Nutzung nicht erlaubt
- Weiterverarbeitung nicht erlaubt
- Nutzung in öffentlichen Netzwerken nicht erlaubt

Abweichungen zur Grundversion "Szenario Ia" sind blau und kursiv markiert.

Lizenz
für das Produkt
"Naturschutz"

PRODUKTPROFIL

Produkt-URL:
http://www.umweltkarten-niedersachsen.de/arcgis/services/Natur_wms/MapServer/WMServer?REQUEST=GetCapabilities&SERVICE=WMS&VERSION=1.3.0

Datum und Uhrzeit der Erstellung des Produktprofils: 29.11.2013 07:44
Datum und Uhrzeit des Lizenzabschlusses: 29.11.2013 07:46

A Lizenzgeber
Geobehörde
Kurzbezeichnung: Geob
Stilleweg 2
30655 Hannover
Ansprechpartner (Lizenz): Herr Behrens
E-Mail: murkha@bgr.de

Sehr geehrter Herr Mustermann,

Sie haben einen Lizenzvertrag für die Nutzung des Produktes **BGR Grundwasser: HUEK200 HGC** des Anbieters **Musterfrau** abgeschlossen.

Im Anhang senden wir Ihnen den Lizenzvertrag als pdf-Datei (20111018_0849_GeoLizenz-V1.1-Ia_WMS111_MuB_firma1_liz_BGR-Grundwasser-HUEK200-HGC.pdf).

https://www.geolizenz.org [Kontakt@GeoBusiness.org]

Gesendet: Dienstag, 18. Oktober 2011 08:49

An: Geobusiness, Nutzer

Anlagen: 20111018_0849_GeoLizenz-V1~1.pdf (61 KB) [Als Webseite öffnen]; 20111018_0849_GeoLizenz-V1~2.zip (47 KB)

https://owa.bgr.de/owa/?ae=Folder&t=IPF.Note&a=#



• Konzeptionelle Weiterentwicklung



- Rechnungsservice/
Anbindung E-Payment
- Rückmeldungen
Anbieter/ Nutzer

- Evaluation
Marktaktivierung
- Überleitungskonzept
Wirkbetrieb

2014

2015

2016



Lars Behrens

kontakt@geobusiness.org

Homepage: www.geobusiness.org

GeoLizenz - der Film !



<http://www.youtube.com/watch?v=LC8qNy8PxYM&list=UUQfBtMOs07bff6CYvSpbECw>

